






Anträge auf Aufnahme in Straßenbestandsverzeichnis Stadt Elstra gem. § 53 SächsSG

Lfd. Nr. Antrag	Gemarkung	Fl.Nr.	Größe	Länge	AP Breite/Länge	EP Breite/Länge	Bezeichnung	Eigentümer	Status	Foto
01 Sachsenforst	Wohla	419		1200m	51.210798 14.116254	51.200994 14.116685	Ackerweg Nr.29 Weg von Dobrig über Bauernbusch bis zur K9240	Stadt Elstra	b. öffentlicher Weg	
01 Sachsenforst	Wohla	304		200m	51.204768 14.117108	51.204842 14.120014	Ackerweg Nr.29	Privat	b. öffentlicher Weg	siehe Antrag 1 (Foto)
02 Sachsenforst	Rauschwitz	453		180m	51.208300 14.124171	51.208533 14.124969	Ackerweg Nr.28 Weg von K9239 – Bauernbusch	Privat	b. öffentlicher Weg	
02 Sachsenforst	Rauschwitz	452		1250	51.208533 14.124969	51.208145 14.127769	Ackerweg Nr.28	Privat	b. öffentlicher Weg	siehe Antrag 2 (Foto)
02 Sachsenforst	Rauschwitz	451		45m	51.208145 14.127769	51.208111 14.128412	Ackerweg Nr.28	Privat	b. öffentlicher Weg	siehe Antrag 2 (Foto)
02 Sachsenforst	Rauschwitz	450		85m	51.208111 14.128412	51.208066 14.129644	Ackerweg Nr.28	Privat	b. öffentlicher Weg	siehe Antrag 2 (Foto)
02 Sachsenforst	Elstra	1153e		67m	51.208066 14.129644	51.208020 14.130608	Ackerweg Nr.28	Privat	b. öffentlicher Weg	siehe Antrag 2 (Foto)

Anträge auf Aufnahme in Straßenbestandsverzeichnis Stadt Elstra gem. § 53 SächsSG

Lfd. Nr. Antrag	Gemarkung	Fl. Nr.	Größe	Länge	AP Breite/Länge	EP Breite/Länge	Bezeichnung	Eigentümer	Status	Foto
02 Sachsenforst	Elstra	1153d		50m	51.208020 14.130608	51.208013 14.131323	Ackerweg Nr.28	Privat	b. öffentlicher Weg	
02 Sachsenforst	Elstra	1153c		28m	51.208013 14.131323	51.208005 14.131743	Ackerweg Nr.28	Privat	b. öffentlicher Weg	siehe Antrag 2 (Foto)
02 Sachsenforst	Elstra	1153b		85m	51.208005 14.131743	51.207972 14.132949	Ackerweg Nr.28	Privat	b. öffentlicher Weg	siehe Antrag 2 (Foto)
02 Sachsenforst	Elstra	1153a		80m	51.207972 14.132949	51.208092 14.134091	Ackerweg Nr.28	Privat	b. öffentlicher Weg	siehe Antrag 2 (Foto)
02 Sachsenforst	Elstra	1153		25m	51.208092 14.134091	51.208174 14.134801	Ackerweg Nr.28	Privat	b. öffentlicher Weg	siehe Antrag 2 (Foto)
03 Ortschaftsrat Prietitz (Gartenstraße bis Dammühle)	Prietitz	958		200m	51.241733 14.131533	51.241285 14.134229	Weg zur Dammühle	Stadt Elstra	b. öffentlicher Weg	
03 Ortschaftsrat Prietitz	Prietitz	959		390m	51.241285 14.134229	51.238411 14.135744	Weg zur Dammühle	Stadt Elstra	b. öffentlicher Weg	siehe Antrag 3 (Foto)


Anträge auf Aufnahme in Straßenbestandsverzeichnis Stadt Elstra gem. § 53 SächsSG

Lfd. Nr. Antrag	Gemarkung	Fl. Nr.	Größe	Länge	AP Breite/Länge	EP Breite/Länge	Bezeichnung	Eigentümer	Status	Foto
04 Ortschaftsrat Prietitz (Gartenstraße Richtung Thonberg)	Prietitz	797/8		30m	51.239180 14.136157	51.239323 14.136321	Weg Richtung Thonberg	Privat	b. öffentlicher Weg	
04 Ortschaftsrat Prietitz	Prietitz	800		37m	51.239323 14.136321	51.239610 14.136596	Weg Richtung Thonberg	Privat	b. öffentlicher Weg	siehe Antrag 4 (Foto)
04 Ortschaftsrat Prietitz	Prietitz	801		30m	51.239610 14.136596	51.239822 14.136821	Weg Richtung Thonberg	Privat	b. öffentlicher Weg	siehe Antrag 4 (Foto)
04 Ortschaftsrat Prietitz	Prietitz	802		40m	51.239822 14.136821	51.240056 14.137259	Weg Richtung Thonberg	Privat	b. öffentlicher Weg	siehe Antrag 4 (Foto)
04 Ortschaftsrat Prietitz	Prietitz	805		18m	51.240056 14.137259	51.240125 14.137522	Weg Richtung Thonberg	Privat	b. öffentlicher Weg	siehe Antrag 4 (Foto)
04 Ortschaftsrat Prietitz	Prietitz	813		3m	51.240125 14.137522	51.240134 14.137565	Weg Richtung Thonberg	Privat	b. öffentlicher Weg	siehe Antrag 4 (Foto)
04 Ortschaftsrat Prietitz	Prietitz	921		380m	51.240134 14.137565	51.242700 14.139212	Weg Richtung Thonberg	Privat	b. öffentlicher Weg	siehe Antrag 4 (Foto)

Anträge auf Aufnahme in Straßenbestandsverzeichnis Stadt Elstra gem. § 53 SächsSG

Lfd. Nr. Antrag	Gemarkung	Fl. Nr.	Größe	Länge	AP Breite/Länge	EP Breite/Länge	Bezeichnung	Eigentümer	Status	Foto
06 Ortschaftrat Prietitz	Prietitz	659a		52m	51.237078 14.142664	51.237190 14.143399	Miltitzer Weg	Stadt Elstra	b. öffentlicher Weg	
06 Ortschaftrat Prietitz	Prietitz	659b		820m	51.237190 14.143399	51.240585 14.153705	Miltitzer Weg	Stadt Elstra	b. öffentlicher Weg	siehe Antrag 6 (Foto)
06 Ortschaftrat Prietitz	Prietitz	659c		16m	51.240585 14.153705	51.240674 14.153895	Miltitzer Weg	Stadt Elstra	b. öffentlicher Weg	siehe Antrag 6 (Foto)
06 Ortschaftrat Prietitz	Prietitz	659d		460m	51.240674 14.153895	51.243058 14.159321	Miltitzer Weg	Stadt Elstra	b. öffentlicher Weg	siehe Antrag 6 (Foto)

Anträge auf Aufnahme in Straßenbestandsverzeichnis Stadt Elstra gem. § 53 SächsSG

Lfd. Nr. Antrag	Gemarkung	Fl. Nr.	Größe	Länge	AP Breite/Länge	EP Breite/Länge	Bezeichnung	Eigentümer	Status	Foto
07 Ortschaftsrat Prietitz	Prietitz	784/8		190m	51.236840 14.134349	51.236493 14.132648	Zufahrt und Parkfläche Herrenhaus	Stadt Elstra	Ortsstraße	
08 ABK	Gödlau	224		625m	51.212599 14.152839	51.207198 14.150744	Weg parallel zur S 94	Stadt Elstra	b. öffentlicher Weg	
09 ABK	Gödlau	201		60m	51.208429 14.151441	51.208715 14.149003	Abzweig von Parallelweg S 94	Privat	b. öffentlicher Weg	
09 ABK	Gödlau	924		300m	51.208715 14.149003	51.209178 14.147701	Abzweig von Parallelweg S 94	Privat	b. öffentlicher Weg	siehe Antrag 9 (Foto)




Anträge auf Aufnahme in Straßenbestandsverzeichnis Stadt Elstra gem. § 53 SächsSG

Lfd. Nr. Antrag	Gemarkung	Fl. Nr.	Größe	Länge	AP Breite/Länge	EP Breite/Länge	Bezeichnung	Eigentümer	Status	Foto
10 ABK	Rauschwitz	6		42m	51.199932 14.135129	51.199966 14.135731	Mühlweg	Privat	b. öffentlicher Weg	
10 ABK	Rauschwitz	5a		54m	51.199966 14.135731	51.200025 14.136501	Mühlweg	Privat	b. öffentlicher Weg	siehe Antrag 10 (Foto)
10 ABK	Rauschwitz	4		32m	51.200025 14.136501	51.200052 14.136956	Mühlweg	Privat	b. öffentlicher Weg	siehe Antrag 10 (Foto)
10 ABK	Rauschwitz	478/18		25m	51.200052 14.136956	51.200075 14.137315	Mühlweg	Privat	b. öffentlicher Weg	siehe Antrag 10 (Foto)
10 ABK	Rauschwitz	1		51m	51.200075 14.137315	51.200163 14.138043	Mühlweg	Privat	b. öffentlicher Weg	siehe Antrag 10 (Foto)
10 ABK	Rauschwitz	177b		9m	51.200163 14.138043	51.200235 14.138096	Mühlweg	Privat	b. öffentlicher Weg	siehe Antrag 10 (Foto)
10 ABK	Rauschwitz	175		27m	51.200235 14.138096	51.200450 14.138240	Mühlweg	Privat	b. öffentlicher Weg	siehe Antrag 10 (Foto)
10 ABK	Rauschwitz	174		11m	51.200450 14.138240	51.200539 14.138315	Mühlweg	Privat	b. öffentlicher Weg	siehe Antrag 10 (Foto)
10 ABK	Rauschwitz	172		33m	51.200539 14.138315	51.200770 14.138624	Mühlweg	Privat	b. öffentlicher Weg	siehe Antrag 10 (Foto)


Anträge auf Aufnahme in Straßenbestandsverzeichnis Stadt Elstra gem. § 53 SächsSG

Lfd. Nr. Antrag	Gemarkung	Fl. Nr.	Größe	Länge	AP Breite/Länge	EP Breite/Länge	Bezeichnung	Eigentümer	Status	Foto
10 ABK	Rauschwitz	169a		34m	51.200770 14.138624	51.200977 14.138975	Mühlweg	Privat	b. öffentlicher Weg	siehe Antrag 10 (Foto)
10 ABK	Rauschwitz	169		77m	51.200977 14.138975	51.201304 14.139985	Mühlweg	Privat	b. öffentlicher Weg	siehe Antrag 10 (Foto)
10 ABK	Rauschwitz	165		29m	51.201304 14.139985	51.201427 14.140349	Mühlweg	Privat	b. öffentlicher Weg	siehe Antrag 10 (Foto)
10 ABK	Rauschwitz	164		32m	51.201427 14.140349	51.201633 14.140662	Mühlweg	Privat	b. öffentlicher Weg	siehe Antrag 10 (Foto)
10 ABK	Rauschwitz	154		165m	51.201633 14.140662	51.202600 14.142346	Mühlweg	Privat	b. öffentlicher Weg	siehe Antrag 10 (Foto)
10 ABK	Rauschwitz	168/1		11m	51.202600 14.142346	51.202626 14.142466	Mühlenweg	Privat	b. öffentlicher Weg	siehe Antrag 10 (Foto)
11 ABK	Rauschwitz	469/2		345m	51.202626 14.142466	51.205609 14.143331	Weg zur Grünen Tilge	Stadt Elstra	b. öffentlicher Weg	
11 ABK	Rauschwitz	469/1		320m	51.205609 14.143331	51.208026 14.141044	Weg zur Grünen Tilge	Stadt Elstra	b. öffentlicher Weg	siehe Antrag 11 (Foto)
11 ABK	Rauschwitz	473		47m	51.208026 14.141044	51.208404 14.140945	Weg zur Grünen Tilge	Stadt Elstra	b. öffentlicher Weg	siehe Antrag 11 (Foto)

Anträge auf Aufnahme in Straßenbestandsverzeichnis Stadt Elstra gem. § 53 SächsSG

Lfd. Nr. Antrag	Gemarkung	Fl. Nr.	Größe	Länge	AP Breite/Länge	EP Breite/Länge	Bezeichnung	Eigentümer	Status	Foto
12 ABK	Rauschwitz	222a		345m	51.199763 14.144676	51.202474 14.142707	Weg Gödlau - Mühle	Stadt Elstra	b. öffentlicher Weg	
12 ABK	Rauschwitz	153/1		24m	51.202474 14.142707	51.202645 14.142509	Weg Gödlau - Mühle	Privat	b. öffentlicher Weg	siehe Antrag 12 (Foto)
13 ABK	Rauschwitz	169b		320m	51.199663 14.144490	51.200421 14.140094	Weg Gödlau – bis Ackerrand Lehmann	Stadt Elstra	b. öffentlicher Weg	
14 ABK	Rehnsdorf	156c		130m	51.206743 14.104582	51.205958 14.103406	Weg Rittergut Richtung Wald	Stadt Elstra	b. öffentlicher Weg	

Anträge auf Aufnahme in Straßenbestandsverzeichnis Stadt Elstra gem. § 53 SächsSG

Lfd. Nr. Antrag	Gemarkung	Fl. Nr.	Größe	Länge	AP Breite/Länge	EP Breite/Länge	Bezeichnung	Eigentümer	Status	Foto
14 ABK	Rehnsdorf	156c		250m	51.205958 14.103406	51.203797 14.102843	Weg Rittergut Richtung Wald	Stadt Elstra	b. öffentlicher Weg	siehe Antrag 14 (Foto)
15 ABK	Rauschwitz	452		160m	51.208354 14.126478	51.207604 14.125110	Weg Bauernbusch- Steinbruch	Privat	b. öffentlicher Weg	
15 ABK	Rauschwitz	449		60m	51.207604 14.125110	51.207129 14.124632	Weg Bauernbusch- Steinbruch	Privat	b. öffentlicher Weg	siehe Antrag 15 (Foto)
15 ABK	Rauschwitz	449a		50m	51.207129 14.124632	51.206715 14.124229	Weg Bauernbusch- Steinbruch	Privat	b. öffentlicher Weg	siehe Antrag 15 (Foto)
15 ABK	Rauschwitz	446		41m	51.206715 14.124229	51.206158 14.123935	Weg Bauernbusch- Steinbruch	Privat	b. öffentlicher Weg	siehe Antrag 15 (Foto)
15 ABK	Rauschwitz	444		45m	51.206158 14.123935	51.205659 14.123876	Weg Bauernbusch- Steinbruch	Privat	b. öffentlicher Weg	siehe Antrag 15 (Foto)

Anträge auf Aufnahme in Straßenbestandsverzeichnis Stadt Elstra gem. § 53 SächsSG

Lfd. Nr. Antrag	Gemarkung	Fl. Nr.	Größe	Länge	AP Breite/Länge	EP Breite/Länge	Bezeichnung	Eigentümer	Status	Foto
15 ABK	Rauschwitz	498		60m	51.205659 14.123876	51.205160 14.123596	Weg Bauernbusch- Steinbruch	Privat	b. öffentlicher Weg	siehe Antrag 15 (Foto)
15 ABK	Rauschwitz	438		31m	51.205160 14.123596	51.204895 14.123434	Weg Bauernbusch- Steinbruch	Privat	b. öffentlicher Weg	siehe Antrag 15 (Foto)
15 ABK	Rauschwitz	433		27m	51.204895 14.123434	51.204652 14.123264	Weg Bauernbusch- Steinbruch	Privat	b. öffentlicher Weg	siehe Antrag 15 (Foto)
15 ABK	Rauschwitz	422		64m	51.204652 14.123264	51.204136 14.122938	Weg Bauernbusch- Steinbruch	Privat	b. öffentlicher Weg	siehe Antrag 15 (Foto)
15 ABK	Rauschwitz	425b		71m	51.204136 14.122938	51.203541 14.122544	Weg Bauernbusch- Steinbruch	Privat	b. öffentlicher Weg	siehe Antrag 15 (Foto)
15 ABK	Rauschwitz	425a		65m	51.203541 14.122544	51.202978 14.122169	Weg Bauernbusch- Steinbruch	Privat	b. öffentlicher Weg	siehe Antrag 15 (Foto)
15 ABK	Rauschwitz	403		103m	51.202978 14.122169	51.202123 14.121584	Weg Bauernbusch- Steinbruch	Privat	b. öffentlicher Weg	siehe Antrag 15 (Foto)
15 ABK	Rauschwitz	399		40m	51.202123 14.121584	51.201790 14.121399	Weg Bauernbusch- Steinbruch	Privat	b. öffentlicher Weg	siehe Antrag 15 (Foto)
15 ABK	Rauschwitz	397		39m	51.201790 14.121399	51.201440 14.121298	Weg Bauernbusch- Steinbruch	Privat	b. öffentlicher Weg	siehe Antrag 15 (Foto)
15 ABK	Rauschwitz	389		75m	51.201440 14.121298	51.200788 14.121027	Weg Bauernbusch- Steinbruch	Privat	b. öffentlicher Weg	siehe Antrag 15 (Foto)



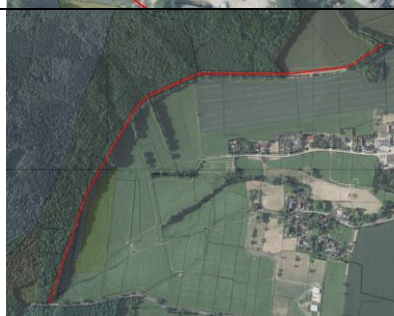
Anträge auf Aufnahme in Straßenbestandsverzeichnis Stadt Elstra gem. § 53 SächsSG

Lfd. Nr. Antrag	Gemarkung	Fl. Nr.	Größe	Länge	AP Breite/Länge	EP Breite/Länge	Bezeichnung	Eigentümer	Status	Foto
15 ABK	Rauschwitz	386		35m	51.200788 14.121027	51.200483 14.120932	Weg Bauernbusch- Steinbruch	Privat	b. öffentlicher Weg	siehe Antrag 15 (Foto)
15 ABK	Rauschwitz	376		30m	51.200483 14.120932	51.200194 14.120914	Weg Bauernbusch- Steinbruch	Privat	b. öffentlicher Weg	siehe Antrag 15 (Foto)
15 ABK	Rauschwitz	355/1		30m	51.200194 14.120914	51.199936 14.120759	Weg Bauernbusch- Steinbruch	Privat	b. öffentlicher Weg	siehe Antrag 15 (Foto)
15 ABK	Rauschwitz	351/4		20m	51.199936 14.120759	51.199792 14.120610	Weg Bauernbusch- Steinbruch	Privat	b. öffentlicher Weg	siehe Antrag 15 (Foto)
16 ABK	Rauschwitz	450		15m	51.208069 14.129649	51.207943 14.129486	Parallelweg K9239 Richtung Rauschwitz	Stadt Elstra	b. öffentlicher Weg	
16 ABK	Rauschwitz	343/1		720m	51.207943 14.129486	51.201481 14.129890	Parallelweg K9239 Richtung Rauschwitz	Stadt Elstra	b. öffentlicher Weg	siehe Antrag 16 (Foto)
16 ABK	Rauschwitz	343/2		145m	51.201481 14.129890	51.200211 14.129673	Parallelweg K9239 Richtung Rauschwitz	Stadt Elstra	b. öffentlicher Weg	siehe Antrag 16 (Foto)



Anträge auf Aufnahme in Straßenbestandsverzeichnis Stadt Elstra gem. § 53 SächsSG

Lfd. Nr. Antrag	Gemarkung	Fl. Nr.	Größe	Länge	AP Breite/Länge	EP Breite/Länge	Bezeichnung	Eigentümer	Status	Foto
16 ABK	Rauschwitz	484/4		11m	51.200211 14.129673	51.200115 14.129662	Parallelweg K9239 Richtung Rauschwitz	Privat	b. öffentlicher Weg	siehe Antrag 16 (Foto)
16 ABK	Rauschwitz	343d		21m	51.200115 14.129662	51.199927 14.129651	Parallelweg K9239 Richtung Rauschwitz	Stadt Elstra	b. öffentlicher Weg	siehe Antrag 16 (Foto)
17 ABK	Prietitz	967		230m	51.240481 14.125815	51.240287 14.125828	Weg von K 9239 bis Straße Am Lerchenberg	Privat	b. öffentlicher Weg	
17 ABK	Prietitz	968		126m	51.240287 14.125828	51.239453 14.125334	Weg von K 9239 bis Straße Am Lerchenberg	Privat	b. öffentlicher Weg	siehe Antrag 17 (Foto)
17 ABK	Prietitz	961		51m	51.239453 14.125334	51.239275 14.124650	Weg von K 9239 bis Straße Am Lerchenberg	Privat	b. öffentlicher Weg	siehe Antrag 17 (Foto)
17 ABK	Prietitz	586		8m	51.239275 14.124650	51.239207 14.124655	Weg von K 9239 bis Straße Am Lerchenberg	Privat	b. öffentlicher Weg	siehe Antrag 17 (Foto)

Anträge auf Aufnahme in Straßenbestandsverzeichnis Stadt Elstra gem. § 53 SächsSG

Lfd. Nr. Antrag	Gemarkung	Fl. Nr.	Größe	Länge	AP Breite/Länge	EP Breite/Länge	Bezeichnung	Eigentümer	Status	Foto
18 ABK	Prietitz	953		340m	51.239697 14.135819	51.239555 14.130013	Abzweig Weg zur Dammühle	Privat	b. öffentlicher Weg	
19 ABK	Prietitz	953		320m	51.237609 14.131802	51.240616 14.129484	Abzweig von Herrengasse	Privat	b. öffentlicher Weg	
20 ABK	Wohla	872		990m	51.234868 14.115134	51.232144 14.102301	Teil der Tonstraße		b. öffentlicher Weg	

Anträge auf Aufnahme in Straßenbestandsverzeichnis Stadt Elstra gem. § 53 SächsSG

Lfd. Nr. Antrag	Gemarkung	Fl. Nr.	Größe	Länge	AP Breite/Länge	EP Breite/Länge	Bezeichnung	Eigentümer	Status	Foto
20 ABK	Wohla	734		120m	51.232144 14.102301	51.231219 14.101377	Teil der Tonstraße	Stadt Elstra	b. öffentlicher Weg	siehe Antrag 20 (Foto)
20 ABK	Wohla	887		280m	51.231219 14.101377	51.228919 14.099809	Teil der Tonstraße	Stadt Elstra	b. öffentlicher Weg	siehe Antrag 20 (Foto)
21 ABK	Wohla	754/3		380m	51.234818 14.116671	51.238073 14.115612	Kirchweg	Stadt Elstra	b. öffentlicher Weg	
21 ABK	Wohla	778		500m	51.238073 14.115612	51.242052 14.112290	Kirchweg	Stadt Elstra	b. öffentlicher Weg	siehe Antrag 21 (Foto)
21 ABK	Wohla	783		830m	51.242052 14.112290	51.238922 14.104821	Kirchweg	Stadt Elstra	b. öffentlicher Weg	siehe Antrag 21 (Foto)
22 ABK	Wohla	434		90m	51.221813 14.116074	51.221047 14.116184	Verlängerung Ringstr. Ossel	Stadt Elstra	b. öffentlicher Weg	

Anträge auf Aufnahme in Straßenbestandsverzeichnis Stadt Elstra gem. § 53 SächsSG

Lfd. Nr. Antrag	Gemarkung	Fl. Nr.	Größe	Länge	AP Breite/Länge	EP Breite/Länge	Bezeichnung	Eigentümer	Status	Foto
22 ABK	Wohla	532/1		46m	51.221047 14.116184	51.220677 14.116449	Verlängerung Ringstr. Ossel	Stadt Elstra	b. öffentlicher Weg	siehe Antrag 22 (Foto)
22 ABK	Wohla	532/2		72m	51.220677 14.116449	51.220021 14.116502	Verlängerung Ringstr. Ossel	BVVG	b. öffentlicher Weg	siehe Antrag 22 (Foto)
22 ABK	Wohla	450		60m	51.220021 14.116502	51.219741 14.115857	Verlängerung Ringstr. Ossel	Privat	b. öffentlicher Weg	siehe Antrag 22 (Foto)
22 ABK	Wohla	469		520m	51.219741 14.115857	51.219377 14.108576	Verlängerung Ringstr. Ossel	Privat	b. öffentlicher Weg	siehe Antrag 22 (Foto)
23 ABK	Wohla	511		117m	51.221690 14.114806	51.221559 14.113198	Weg Ossel Richtung Bunke	Privat	b. öffentlicher Weg	
23 ABK	Wohla	521		67m	51.221559 14.113198	51.221602 14.112238	Weg Ossel Richtung Bunke	Privat	b. öffentlicher Weg	siehe Antrag 23 (Foto)
23 ABK	Wohla	521a		78m	51.221602 14.112238	51.221602 14.111147	Weg Ossel Richtung Bunke	Privat	b. öffentlicher Weg	siehe Antrag 23 (Foto)
23 ABK	Wohla	522		101m	51.221602 14.111147	51.221572 14.109687	Weg Ossel Richtung Bunke	Privat	b. öffentlicher Weg	siehe Antrag 23 (Foto)
23 ABK	Wohla	523		181m	51.221572 14.109687	51.221185 14.107186	Weg Ossel Richtung Bunke	Privat	b. öffentlicher Weg	siehe Antrag 23 (Foto)
23 ABK	Wohla	525		65m	51.221185 14.107186	51.220956 14.106308	Weg Ossel Richtung Bunke	Privat	b. öffentlicher Weg	siehe Antrag 23 (Foto)



Anträge auf Aufnahme in Straßenbestandsverzeichnis Stadt Elstra gem. § 53 SächsSG

Lfd. Nr. Antrag	Gemarkung	Fl. Nr.	Größe	Länge	AP Breite/Länge	EP Breite/Länge	Bezeichnung	Eigentümer	Status	Foto
23 ABK	Wohla	527		95m	51.220956 14.106308	51.220715 14.105022	Weg Ossel Richtung Bunke	Privat	b. öffentlicher Weg	siehe Antrag 23 (Foto)
24 ABK	Wohla	465a		96m	51.224230 14.117929	51.224322 14.116564	Bunkenweg	Stadt Elstra	b. öffentlicher Weg	
24 ABK	Wohla	605		145m	51.224322 14.116564	51.224224 14.114515	Bunkenweg	Stadt Elstra	b. öffentlicher Weg	siehe Antrag 24 (Foto)
24 ABK	Wohla	597		40m	51.224224 14.114515	51.224152 14.113975	Bunkenweg	Privat	b. öffentlicher Weg	siehe Antrag 24 (Foto)
24 ABK	Wohla	530		150m	51.224152 14.113975	51.223660 14.111993	Bunkenweg	Stadt Elstra	b. öffentlicher Weg	siehe Antrag 24 (Foto)
24 ABK	Wohla	112/1		110m	51.223660 14.111993	51.223377 14.110727	Bunkenweg	Privat	b. öffentlicher Weg	siehe Antrag 24 (Foto)
24 ABK	Wohla	921		570m	51.223377 14.110727	51.223126 14.100144	Bunkenweg	Stadt Elstra	b. öffentlicher Weg	siehe Antrag 24 (Foto)
25 ABK	Wohla	594/1		210m	51.226839 14.115803	51.225401 14.111822	Weg zum Hochbehälter Boderitz	Stadt Elstra	b. öffentlicher Weg	

Anträge auf Aufnahme in Straßenbestandsverzeichnis Stadt Elstra gem. § 53 SächsSG

Lfd. Nr. Antrag	Gemarkung	Fl. Nr.	Größe	Länge	AP Breite/Länge	EP Breite/Länge	Bezeichnung	Eigentümer	Status	Foto
26 ABK	Elstra	466s		210m	51.225685 14.117852	51.226667 14.119951	Weg Boderitz bis Elstra Anbau	Stadt Elstra	b. öffentlicher Weg	
26 ABK	Elstra	466t		166m	51.226667 14.119951	51.226859 14.121830	Weg Boderitz bis Elstra Anbau	Stadt Elstra	b. öffentlicher Weg	siehe Antrag 26 (Foto)
26 ABK	Elstra	466k		602m	51.226859 14.121830	51.226888 14.130442	Weg Boderitz bis Elstra Anbau	Stadt Elstra	b. öffentlicher Weg	siehe Antrag 26 (Foto)
27 ABK	Wohla	464		94m	51.231033 14.109435	51.230223 14.108982	Verbindungsweg Welka bis Gersdorfer Straße	Privat	b. öffentlicher Weg	
27 ABK	Wohla	737/2		285m	51.230223 14.108982	51.230156 14.110563	Verbindungsweg Welka bis Gersdorfer Straße	Privat	b. öffentlicher Weg	siehe Antrag 27 (Foto)
27 ABK	Wohla	616		170m	51.230156 14.110563	51.228583 14.110075	Verbindungsweg Welka bis Gersdorfer Straße	Privat	b. öffentlicher Weg	siehe Antrag 27 (Foto)

Anträge auf Aufnahme in Straßenbestandsverzeichnis Stadt Elstra gem. § 53 SächsSG

Lfd. Nr. Antrag	Gemarkung	Fl. Nr.	Größe	Länge	AP Breite/Länge	EP Breite/Länge	Bezeichnung	Eigentümer	Status	Foto
28 ABK	Wohla	105/2		90m	51.215475 14.118725	51.216224 14.119041	Weg Talpenberg Elstra	Privat	b. öffentlicher Weg	
28 ABK	Wohla	106		143m	51.216224 14.119041	51.216352 14.121002	Weg Talpenberg Elstra	Privat	b. öffentlicher Weg	siehe Antrag 28 (Foto)
28 ABK	Wohla	142/2		85m	51.216352 14.121002	51.216473 14.122175	Weg Talpenberg Elstra	Privat	b. öffentlicher Weg	siehe Antrag 28 (Foto)
28 ABK	Wohla	159/2		15m	51.216473 14.122175	51.216566 14.122467	Weg Talpenberg Elstra	Privat	b. öffentlicher Weg	siehe Antrag 28 (Foto)
29 ABK	Wohla	105/5		68m	51.216281 14.117196	51.215882 14.117920	Weg Talpenberg Bauernbusch	Privat	b. öffentlicher Weg	
29 ABK	Wohla	142/1		70m	51.215882 14.117920	51.215456 14.118690	Weg Talpenberg Bauernbusch	Privat	b. öffentlicher Weg	siehe Antrag 29 (Foto)


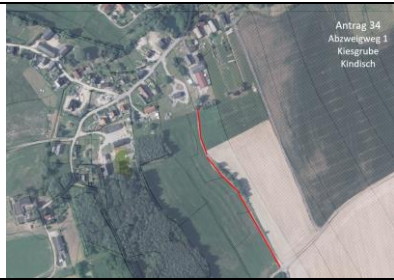
Anträge auf Aufnahme in Straßenbestandsverzeichnis Stadt Elstra gem. § 53 SächsSG

Lfd. Nr. Antrag	Gemarkung	Fl. Nr.	Größe	Länge	AP Breite/Länge	EP Breite/Länge	Bezeichnung	Eigentümer	Status	Foto
29 ABK	Wohla	156		85m	51.215456 14.118690	51.214858 14.119434	Weg Talpenberg Bauernbusch	Privat	b. öffentlicher Weg	siehe Antrag 29 (Foto)
29 ABK	Wohla	237/1		3m	51.214858 14.119434	51.214840 14.119456	Weg Talpenberg Bauernbusch	Privat	b. öffentlicher Weg	siehe Antrag 29 (Foto)
29 ABK	Wohla	189		475m	51.214840 14.119456	51.213995 14.125733	Weg Talpenberg Bauernbusch	Privat	b. öffentlicher Weg	siehe Antrag 29 (Foto)
29 ABK	Wohla	171		43m	51.213995 14.125733	51.214001 14.126344	Weg Talpenberg Bauernbusch	Privat	b. öffentlicher Weg	siehe Antrag 29 (Foto)
29 ABK	Wohla	172		40m	51.214001 14.126344	51.213975 14.126774	Weg Talpenberg Bauernbusch	Privat	b. öffentlicher Weg	siehe Antrag 29 (Foto)
29 ABK	Wohla	168		156m	51.213975 14.126774	51.214061 14.128944	Weg Talpenberg Bauernbusch	Privat	b. öffentlicher Weg	siehe Antrag 29 (Foto)
29 ABK	Wohla	163/1		43m	51.214061 14.128944	51.214064 14.129568	Weg Talpenberg Bauernbusch	Privat	b. öffentlicher Weg	siehe Antrag 29 (Foto)
29 ABK	Stadt Elstra	400		135m	51.214064 14.129568	51.214467 14.131441	Weg Talpenberg Bauernbusch	Privat	b. öffentlicher Weg	siehe Antrag 29 (Foto)
29 ABK	Stadt Elstra	400/2		67m	51.214467 14.131441	51.214583 14.131923	Weg Talpenberg Bauernbusch	öffentlich	b. öffentlicher Weg	siehe Antrag 29 (Foto)


Anträge auf Aufnahme in Straßenbestandsverzeichnis Stadt Elstra gem. § 53 SächsSG

Lfd. Nr. Antrag	Gemarkung	Fl. Nr.	Größe	Länge	AP Breite/Länge	EP Breite/Länge	Bezeichnung	Eigentümer	Status	Foto
29 ABK	Stadt Elstra	400/1		76m	51.214583 14.131923	51.214926 14.133296	Weg Talpenberg Bauernbusch	öffentlich	b. öffentlicher Weg	siehe Antrag 29 (Foto)
30 ABK	Stadt Elstra	224		ca. 3,5km	51.207345 14.150866	51.234306 14.154066	Weg entlang S 94	Privat und öffentlich Flur- neuordnungs- verfahren	b. öffentlicher Weg	
31 ABK	Kindisch	263/6		465m	51.188084 14.125935	51.187040 14.119499	Weg 1 Kindisch Hochstein	Privat	b. öffentlicher Weg	
32 ABK	Kindisch	303/1		345m	51.189632 14.124375	51.188798 14.119723	Weg 2 Kindisch Hochstein	Stadt Elstra	b. öffentlicher Weg	

Anträge auf Aufnahme in Straßenbestandsverzeichnis Stadt Elstra gem. § 53 SächsSG

Lfd. Nr. Antrag	Gemarkung	Fl. Nr.	Größe	Länge	AP Breite/Länge	EP Breite/Länge	Bezeichnung	Eigentümer	Status	Foto
33 ABK	Kindisch	312		320m	51.190168 14.122771	51.191746 14.119267	Weg Kindisch Steinbruch	Stadt Elstra	b. öffentlicher Weg	
33 ABK	Kindisch	332/1		102m	51.191746 14.119267	51.192395 14.118148	Weg Kindisch Steinbruch	Privat	b. öffentlicher Weg	siehe Antrag 33 (Foto)
33 ABK	Kindisch	331/1		50m	51.192395 14.118148	51.192703 14.117594	Weg Kindisch Steinbruch	Privat	b. öffentlicher Weg	siehe Antrag 33 (Foto)
34 ABK	Kindisch	37/9		117m	51.186150 14.131929	51.186991 14.131110	Abzweigweg 1 Kiesgrube Kindisch	Privat	b. öffentlicher Weg	
34 ABK	Kindisch	154/3		80m	51.186991 14.131110	51.187542 14.130447	Abzweigweg 1 Kiesgrube Kindisch	Privat	b. öffentlicher Weg	siehe Antrag 34 (Foto)
34 ABK	Kindisch	37/9		135m	51.187542 14.130447	51.188611 14.129745	Abzweigweg 1 Kiesgrube Kindisch	Privat	b. öffentlicher Weg	siehe Antrag 34 (Foto)

Anträge auf Aufnahme in Straßenbestandsverzeichnis Stadt Elstra gem. § 53 SächsSG

Lfd. Nr. Antrag	Gemarkung	Fl. Nr.	Größe	Länge	AP Breite/Länge	EP Breite/Länge	Bezeichnung	Eigentümer	Status	Foto
35 ABK	Kindisch	135/1		205m	51.186694 14.132884	51.188340 14.131690	Abzweigweg 2 Kiesgrube Kindisch	Privat	b. öffentlicher Weg	
35 ABK	Kindisch	133/1		200m	51.188340 14.131690	51.189938 14.130638	Abzweigweg 2 Kiesgrube Kindisch	Privat	b. öffentlicher Weg	siehe Antrag 35 (Foto)
36 ABK	Kindisch	13/4		185m	51.194097 14.120846	51.194745 14.119016	Verbindungsweg 1 Ost Steinbruch	Privat	b. öffentlicher Weg	
37 ABK	Kindisch	8		150m	51.195943 14.121727	51.196531 14.120296	Verbindungsweg 2 Ost Steinbruch	Privat	b. öffentlicher Weg	

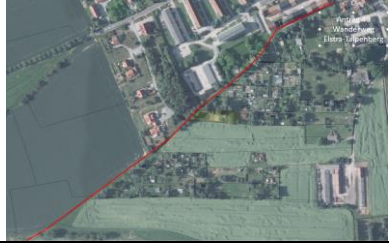
Anträge auf Aufnahme in Straßenbestandsverzeichnis Stadt Elstra gem. § 53 SächsSG

Lfd. Nr. Antrag	Gemarkung	Fl. Nr.	Größe	Länge	AP Breite/Länge	EP Breite/Länge	Bezeichnung	Eigentümer	Status	Foto
38 ABK	Gödlau	231		230m	51.189305 14.149550	51.191043 14.147910	Weg Burkau Gödlau	Stadt	b. öffentlicher Weg	
38 ABK	Gödlau	239		31m	51.191043 14.147910	51.191289 14.147832	Weg Burkau Gödlau	Privat	b. öffentlicher Weg	siehe Antrag 38 (Foto)
38 ABK	Gödlau	231a		15m	51.191289 14.147832	51.191403 14.147770	Weg Burkau Gödlau	Stadt	b. öffentlicher Weg	siehe Antrag 38 (Foto)
38 ABK	Rauschwitz	466		240m	51.191403 14.147770	51.193341 14.146081	Weg Burkau Gödlau	Landkreis	b. öffentlicher Weg	siehe Antrag 38 (Foto)
39 Anne und Mathias Werner	Elstra	1085		47m	51.215219 14.133416	51.215286 14.134081	Weg K 9239 bis Leipsbergweg	Privat	b. öffentlicher Weg	
39 Anne und Mathias Werner	Elstra	1087/2		21m	51.215286 14.134081	51.215314 14.134382	Weg K 9239 bis Leipsbergweg	Privat	b. öffentlicher Weg	siehe Antrag 39 (Foto)
39 Anne und Mathias Werner	Elstra	1082		23m	51.215314 14.134382	51.215336 14.134714	Weg K 9239 bis Leipsbergweg	Privat	b. öffentlicher Weg	siehe Antrag 39 (Foto)


Anträge auf Aufnahme in Straßenbestandsverzeichnis Stadt Elstra gem. § 53 SächsSG

Lfd. Nr. Antrag	Gemarkung	Fl. Nr.	Größe	Länge	AP Breite/Länge	EP Breite/Länge	Bezeichnung	Eigentümer	Status	Foto
39 Anne und Mathias Werner	Elstra	1089		40m	51.215336 14.134714	51.215433 14.135264	Weg K 9239 bis Leipsbergweg	Privat	b. öffentlicher Weg	siehe Antrag 39 (Foto)
39 Anne und Mathias Werner	Elstra	1090		40m	51.215433 14.135264	51.215569 14.135794	Weg K 9239 bis Leipsbergweg	Privat	b. öffentlicher Weg	siehe Antrag 39 (Foto)
39 Anne und Mathias Werner	Elstra	1077		18m	51.215569 14.135794	51.215640 14.136039	Weg K 9239 bis Leipsbergweg	Privat	b. öffentlicher Weg	siehe Antrag 39 (Foto)
39 Anne und Mathias Werner	Elstra	1073		23m	51.215640 14.136039	51.215790 14.136300	Weg K 9239 bis Leipsbergweg	Privat	b. öffentlicher Weg	siehe Antrag 39 (Foto)
39 Anne und Mathias Werner	Elstra	1072		30m	51.215790 14.136300	51.216033 14.136553	Weg K 9239 bis Leipsbergweg	Privat	b. öffentlicher Weg	siehe Antrag 39 (Foto)
39 Anne und Mathias Werner	Elstra	1097		28m	51.216033 14.136553	51.216199 14.136820	Weg K 9239 bis Leipsbergweg	Privat	b. öffentlicher Weg	siehe Antrag 39 (Foto)
39 Anne und Mathias Werner	Elstra	1065		40m	51.216199 14.136820	51.216393 14.137303	Weg K 9239 bis Leipsbergweg	Privat	b. öffentlicher Weg	siehe Antrag 39 (Foto)

Anträge auf Aufnahme in Straßenbestandsverzeichnis Stadt Elstra gem. § 53 SächsSG

Lfd. Nr. Antrag	Gemarkung	Fl. Nr.	Größe	Länge	AP Breite/Länge	EP Breite/Länge	Bezeichnung	Eigentümer	Status	Foto
39 Anne und Mathias Werner	Elstra	1064		24m	51.216393 14.137303	51.216491 14.137603	Weg K 9239 bis Leipsbergweg	Privat	b. öffentlicher Weg	siehe Antrag 39 (Foto)
39 Anne und Mathias Werner	Elstra	1063		30m	51.216491 14.137603	51.216593 14.137997	Weg K 9239 bis Leipsbergweg	Privat	b. öffentlicher Weg	siehe Antrag 39 (Foto)
39 Anne und Mathias Werner	Elstra	1062/2		97m	51.216593 14.137997	51.217218 14.138840	Weg K 9239 bis Leipsbergweg	Privat	b. öffentlicher Weg	siehe Antrag 39 (Foto)
40 Stadt Elstra	Elstra	432/3		120m	51.220078 14.129169	51.219513 14.127729	Wanderweg Elstra- Talpenberg	Stadt	b. öffentlicher Weg	
40 Stadt Elstra	Elstra	455/4		97m	51.219513 14.127729	51.218862 14.126838	Wanderweg Elstra- Talpenberg	Stadt	b. öffentlicher Weg	siehe Antrag 40 (Foto)
40 Stadt Elstra	Elstra	455/16		55m	51.218862 14.126838	51.218533 14.126233	Wanderweg Elstra- Talpenberg	Privat	b. öffentlicher Weg	siehe Antrag 40 (Foto)
40 Stadt Elstra	Elstra	139/11 426/5 425/2		33m	51.218533 14.126233	51.218318 14.125907	Wanderweg Elstra- Talpenberg	Privat	b. öffentlicher Weg	siehe Antrag 40 (Foto)

Anträge auf Aufnahme in Straßenbestandsverzeichnis Stadt Elstra gem. § 53 SächsSG

Lfd. Nr. Antrag	Gemarkung	Fl. Nr.	Größe	Länge	AP Breite/Länge	EP Breite/Länge	Bezeichnung	Eigentümer	Status	Foto
40 Stadt Elstra	Elstra	139/6		2m	51.218318 14.125907	51.218305 14.125884	Wanderweg Elstra- Talpenberg	Stadt	b. öffentlicher Weg	siehe Antrag 40 (Foto)
40 Stadt Elstra	Elstra	139/10 424		43m	51.218305 14.125884	51.218016 14.125459	Wanderweg Elstra- Talpenberg	Privat	b. öffentlicher Weg	siehe Antrag 40 (Foto)
40 Stadt Elstra	Elstra	139/5 423		26m	51.218016 14.125459	51.217852 14.125175	Wanderweg Elstra- Talpenberg	Privat	b. öffentlicher Weg	siehe Antrag 40 (Foto)
40 Stadt Elstra	Elstra	139/1		121m	51.217852 14.125175	51.217188 14.123802	Wanderweg Elstra- Talpenberg	Privat	b. öffentlicher Weg	siehe Antrag 40 (Foto)
40 Stadt Elstra	Elstra	237/1		120m	51.217188 14.123802	51.216550 14.122437	Wanderweg Elstra- Talpenberg	Privat	b. öffentlicher Weg	siehe Antrag 40 (Foto)
41 Stadt Elstra	Elstra	895/1		440m	51.213724 14.153647	51.213461 14.159673	Verbindungsweg Gemeindestraße Gödlau-Kriepitz Waldgebiet Ost	Stadt Elstra	b. öffentlicher Weg	
41 Stadt Elstra	Elstra	895/2		215m	51.213461 14.159673	51.213003 14.162586	Verbindungsweg Gemeindestraße Gödlau-Kriepitz Waldgebiet Ost	Stadt Elstra	b. öffentlicher Weg	siehe Antrag 41 (Foto)

Anträge auf Aufnahme in Straßenbestandsverzeichnis Stadt Elstra gem. § 53 SächsSG

Lfd. Nr. Antrag	Gemarkung	Fl. Nr.	Größe	Länge	AP Breite/Länge	EP Breite/Länge	Bezeichnung	Eigentümer	Status	Foto
42 Stadt Elstra	Elstra	324/2 325/1 326/2	964m ²	215m	51.222117 14.133665	51.222066 14.134128	Zufahrt Parkfläche Rossmarkt	Stadt Elstra	Ortsstraße	